

Spotkanie otwierające



Projekt współfinansowany ze środków Unii Europejskiej w ramach Programu Operacyjnego Pomoc Techniczna 2014-2020



Rzeczpospolita
Polska

Unia Europejska
Fundusz Spójności



Diagnoza dzielnicy

ALEJE

Plan spotkania



1. Informacje wstępne
2. Działania inwestycyjne
3. Zebrane pomysły
4. Wyniki mapowania
5. Diagnoza dzielnicy

Zasady spotkania



- Wyciszamy telefony
- Pytania zadajemy na końcu
- Nie przerywamy sobie
- Słuchamy się nawzajem
- Trzymamy się tematu spotkania
- Wypowiadamy się o SWOICH potrzebach [w swoim imieniu]
- Nie oceniamy się / Traktujemy się z szacunkiem
- Nieobecne osoby nie mogą wpływać na efekty spotkania
- Spotkanie zostanie utrwalone TYLKO przez Animatora (w postaci notatki i zdjęć)

Cel spotkania



Przeprowadzenie diagnozy dzielnicy.

Aleje

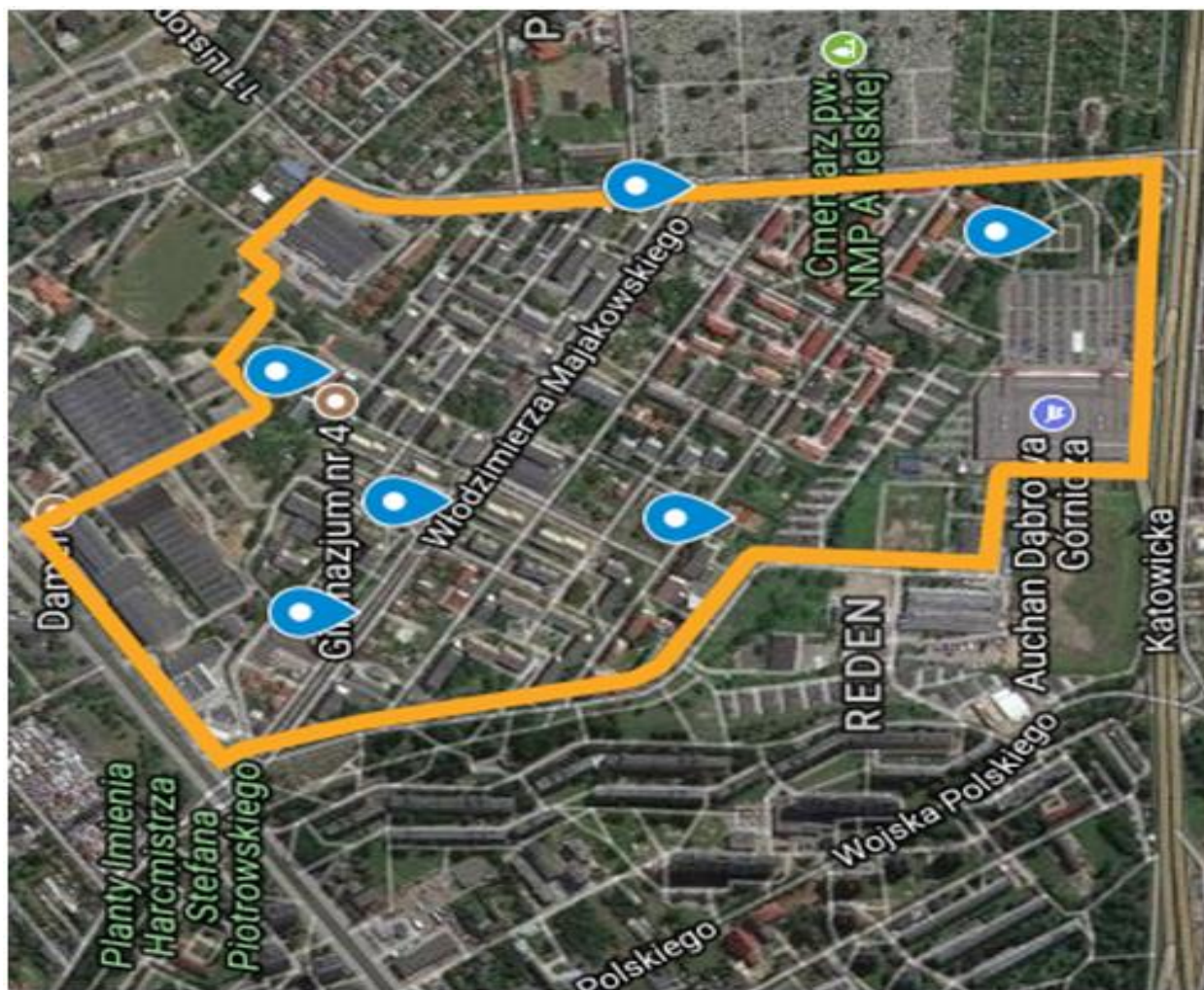


liczba mieszkańców	5745	Było 5807
kwota przeznaczona na dzielnicę w ramach DBP 2.0 w roku 2019	373 895,70 zł	374 180,89 zł
charakter dzielnicy	miejski	
rodzaj zabudowy	zabudowa miejska	

Granica dzielnicy



dialog / otwartość / zaangażowanie



Zebrane pomysły



Lista pomysłów 2017:

- 1. Teren rekreacyjno-sportowy
- 2. Zielony Zakątek Seniora.
- 3. Remont drogi dojazdowej do bloku przy ul. Krasińskiego
- 4. Remont Nawierzchni oraz chodnika przed blokiem 40 i 42 przy ul. Krasińskiego.
- 5. Liczniki na światłach.

Wypracowane projekty

Nazwa projektu: **Teren rekreacyjno-sportowy**

Szacunkowy koszt: **300 180,89 zł.** ul. 11 Listopada, teren zielony z placem zabaw obok parkingu Auchan. Częściowe usunięcie starych nawierzchni, montaż nowych urządzeń na placu zabaw, ławek, koszy na śmieci, ławostołów, doświetlenie placu zabaw. Montaż urządzeń siłowni plenerowej - zawarta umowa na wykonanie dokumentacji technicznej -termin 24.05.2018. Po otrzymaniu dokumentacji nastąpi przygotowanie postępowania o wykonawstwo robót.

Nazwa projektu: **Zielony Zakątek Seniora**

Szacunkowy koszt: **74 000, 00 zł.** Plac pomiędzy blokami przy ul. Norwida nr 5 i nr 7. Nasadzenie drzew i innych roślin, wykonanie owalnego klombu na środku placu, wykonanie ciągu pieszego wokół klombu, montaż ławek oraz ławostołu - wykonanie chodnika i montaż ławek, ławosotło - przedmiar w przygotowaniu, kolejnym etapem będzie nasadzenie i aranżacja zieleni.

Czym jest DBP?



Budżet Partycypacyjny to forma konsultacji społecznych w sprawie przeznaczenia części pieniędzy z budżetu miasta na pomysły zgłaszane przez mieszkańców.

Czym jest DBP?



DIAGNOZA DZIELNIC



Sondaż
w dzielnicy



Spotkania otwierające
i diagnostyczne

9-30 kwietnia



Zgłaszanie
pomysłów

WSTĘPNA WERYFIKACJA POMYSŁÓW



Własność terenu
Miejscowy plan

Czym jest DBP?



DZIELNICOWE FORA MIESZKAŃCÓW

Przekształcanie pomysłów w projekty



• Priorytetowanie • Projektowanie



Podjęcie decyzji o głosowaniu



Analiza przypadku Dzielnicy

Weryfikacja przez wydziały merytoryczne UM

GŁOSOWANIE (OPCJONALNIE)



Inicjatywa Lokalna

Forma realizacji zadań publicznych przez administrację samorządową we współpracy z mieszkańcami.

Np. miasto finansuje materiały do zrealizowania pomysłu/projektu - zakup roślin, krzewów, ziemi, a mieszkańcy własnym nakładem sadzą je. Jest to mechanizm pozwalający wspólną realizację projektów zgłaszanych przez mieszkańców.

Wyniki mapowania



Podczas poprzedniej edycji Budżetu Partycypacyjnego odbyło się “mapowanie dzielnicy”. Mieszkańcy, metodą warsztatową, wskazywali na:

- ważne miejsca w dzielnicy, jej mocne strony
- obszary problemowe, słabe strony dzielnicy

Przyjazna przestrzeń



- bezpieczna (drogi rowerowe, parkingi,)
- estetycznie i ładnie zagospodarowana, zadbana zieleni,
- jest miejscem gdzie można odpoczywać (rekreacja)
- można usiąść odpocząć (są wygodne meble miejsce)
- jest centrum dzielnicy
- jest miejscem spotkań mieszkańców

Ważne miejsca



- Al. Majakowskiego – wyremontowana główna ulica dzielnicy, wizytówka
- odnowiony park przy Auchan z placem zabaw – obszar zieleni (kwestia zadbania o istniejącą już zieleń i plac zabaw)
- wyremontowane boisko szkolne przy Gimnazjum nr4 (miejsce spotkań, do gry dla młodzieży, plac zabaw dla dzieci)

Obszary problemowe



- potrzeba rozsądnego planowania inwestycji, np. dwa place zabaw obok siebie,
- problemem jest brak ławek- miejsc do odpoczynku, koszy na śmieci i koszy na nieczystości po zwierzętach,
- mieszkańcy zwrócili uwagę na potrzebę większej ilości patroli Policji i Straży Miejskiej,
- poważnym problemem są zniszczone chodniki przez parkujące samochody, mają za wysokie krawężniki utrudniające podjazd wózkom i starszym osobom,
- mieszkańcy zgłaszają problem małej ilości terenów zielonych, pojawiła się propozycja zadbania o park przy Auchan oraz między blokami.

Diagnoza dzielnicy

Na podstawie “mapowania dzielnicy” z poprzedniej edycji DBP oraz sondaży przeprowadzonych z mieszkańcami w dzielnicy rozpoznano:

- przestrzenie publiczne
- przestrzenie półprywatne
- przestrzenie puste
- ciągi spacerowe
- ciągi tranzytowe (bariery przestrzenne)
- ofertę rekreacyjną dzielnicy

link do mapy diagnozy dzielnicy:

<https://www.google.com/maps/d/edit?hl=pl&mid=1dqh3a0HSGC95SWCChORNQsBYF0KJhk73&ll=50.32315172472438%2C19.212025428413426&z=17>

Przestrzenie publiczne



Otwarte przestrzenie między budynkami, które są dostępne dla wszystkich, określone miejsca, z których mieszkańcy swobodnie korzystają.

Przestrzenie publiczne



AL. Majakowskiego





Przestrzenie półprywatne

Otwarte przestrzenie między budynkami, które są dostępne dla wszystkich, ale wytyczone przez pewną grupę mieszkańców (nie raz można dokładnie wskazać kto tam bywa), np. przydomowe ogródki, zagospodarowanie wspólnych podwórek.

Przestrzenie puste




Przestrzenie, z których nikt nie korzysta, które nie pełnią żadnych funkcji użytkowych w dzielnicy, często niedostępne.

Przestrzenie puste



Tereny za SP nr 8



Ciągi spacerowe

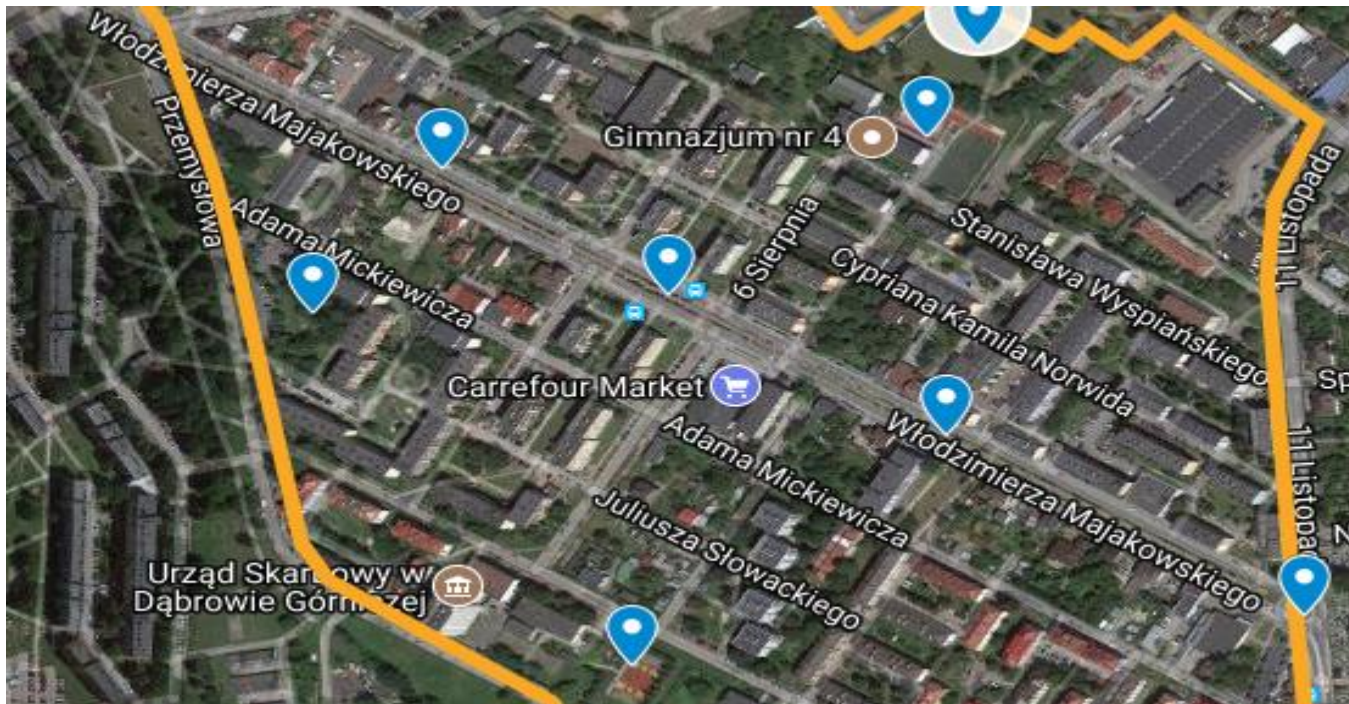


Al. Majakowskiego



Ciągi tranzytowe

Al. Majakowskiego





dialog / otwartość / zaangażowanie



Oferta rekreacyjna dzielnicy

Aktywności deklарowane przez mieszkańców.

Zaznaczone miejsca wraz z opisem oferty rekreacyjnej dla mieszkańców (warsztatów, spotkań, itp.) w roku 2018 (np. biblioteki, kluby osiedlowe, świetlice środowiskowe, domy kultury, parafie, szkoły, centrum sportu i rekreacji).

Oferta rekreacyjna dzielnicy

dialog / otwartość / zaangażowanie

Siłownia pod chmurką



Oferta rekreacyjna dzielnicy

Plac zabaw przy parkingu Auchan

Kompleks sportowy SP nr 8 ul.
Wyspiańskiego 1



Zgłoś się do swojego animatora dzielnicowego!

piotr.seremet@naprawsobiemiaasto.eu

Dziękuję za uwagę

Spotkanie otwierające



Projekt współfinansowany ze środków Unii Europejskiej w ramach Programu Operacyjnego Pomoc Techniczna 2014-2020



Rzeczpospolita
Polska

Unia Europejska
Fundusz Spójności



Podsumowanie spotkania

Aleje

Miejsce: SP nr 8 ul. Wyspiańskiego 1

Data: 19.04.2018 r.

Godzina: 17:00

Prowadzący: Piotr Seremet

Liczba uczestników: 8

Opiekun: Anna Karłowska

Podsumowanie spotkania

Mieszkańcy zwrócili szczególną uwagę na:

- Brak realizacji remontu ul. Mickiewicz, Norwida i Wyspiańskiego - kiedy jest planowany remont tych ulic, po zakończeniu inwestycji związanej z remontem ul. Majakowskiego
- zbieranie się wody na ul. Norwida po deszczu, zły spływ, zalewanie chodnika,
- brak miejsc parkingowych, postojowych dla mieszkańców bloków, muszą parkować na chodnikach potem otrzymują mandaty
- brak parkingu dla cmentarza, odwiedzający cmentarz parkują potem między blokami, co powoduje, że mieszkańcy nie mają gdzie zaparkować własnych samochodów,
- ul. Krasieńskiego i 6- sierpnia do remontu wraz z chodnikami,
- propozycja zrobienia ul. Nowocmentarnej ulica jedno kierunkową i możliwość parkowania na jednym pasie jezdni, umożliwi to parkowanie osobom odwiedzającym cmentarz.